

檔 號：


保存年限：

屏東縣崁頂鄉公所 公告

發文日期：中華民國115年4月23日

發文字號：屏崁鄉殯字第11500015502號

附件：



主旨：公告本鄉溝仔底公墓（頂信段396地號）無主墳墓遷葬事項。

依據：依據內政部98年8月4日台內民字第0980139641號函暨殯葬管理條例第30條、第39條及第41條規定辦理。

公告事項：

- 一、遷葬地點：本鄉溝仔底公墓（頂信段396地號）。
- 二、遷葬原因：民眾通報申請。
- 三、遷葬時間：自本公告日起至115年7月24日止。
- 四、逾期未遷葬者，將視為無主墳墓，由本所代為起掘並安置，不再另行公告，不得異議。
- 五、遷葬相關洽詢：08-8635776黃先生。

鄉長 廖國富

土地登記第一類謄本(所有權個人全部)
崁頂鄉頂信段0396-0000地號

列印時間:民國115年04月20日09時55分
東港地政事務所 主任:蘇文俊
東地謄字第002623號
資料管轄機關:屏東縣東港地政事務所

頁次:000001
本案係依照分層負責規定授權承辦人員核發
列印人員:鄭麗君
謄本核發機關:屏東縣東港地政事務所

土地標示部

登記日期:民國089年09月19日
面積:*45,611.34平方公尺
使用分區:一般農業區
民國115年01月 公告土地現值:****1,200元/平方公尺
地上建物建號:共0棟
其他登記事項:重測前:洲子段0828-0001地號
(一般註記事項)屏東縣政府八九屏府地用字第120116號非都市土地
使用分區調整公告確定

登記原因:分區調整
使用地類別:殯葬用地

本謄本未申請列印地上建物建號,詳細地上建物建號以登記機關登記為主

土地所有權部

(0001)登記次序:0001
登記日期:民國049年06月15日
原因發生日期:(空白)
所有權人:屏東縣
統一編號:0001001300
住址:(空白)
管理者:屏東縣政府
統一編號:91005200
住址:屏東縣屏東市勝利里自由路527號

登記原因:第一次登記

權利範圍:全部*****1分之1*****
當期申報地價:115年01月 *****240.0元/平方公尺
前次移轉現值或原規定地價
066年10月 *****10.0元/平方公尺
歷次取得權利範圍:全部*****1分之1*****

權狀字號:(空白)

其他登記事項:申請免繕發權利書狀:辦理管理者變更登記
本謄本僅係所有權個人全部節本,詳細權利狀態請參閱全部謄本
(本謄本列印完畢)

※注意:一、本謄本之處理及利用,申請人應注意依個人資料保護法第5條、第19條、第20條及第29條規定辦理。
二、前次移轉現值資料,於課徵土地增值稅時,仍應以稅捐稽徵機關核算者為依據。

地籍圖謄本

東地謄字第002624號

土地坐落：屏東縣崁頂鄉頂信段396地號共1筆

本謄本與地籍圖所載相符（實地界址以複丈鑑界結果為準）

北



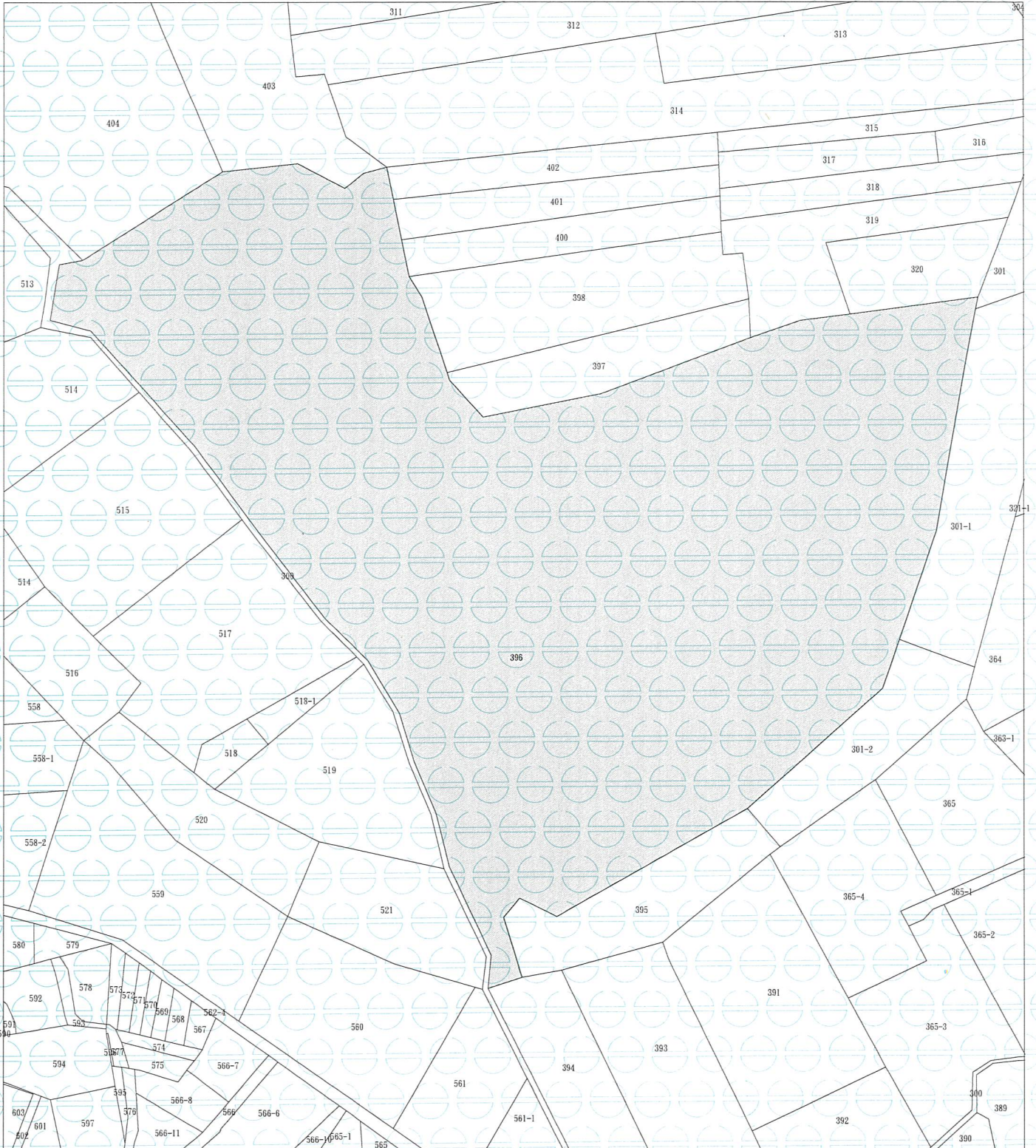
資料管轄機關：屏東縣東港地政事務所

本謄本核發機關：屏東縣東港地政事務所

主任：蘇文俊

中華民國 115年04月20日

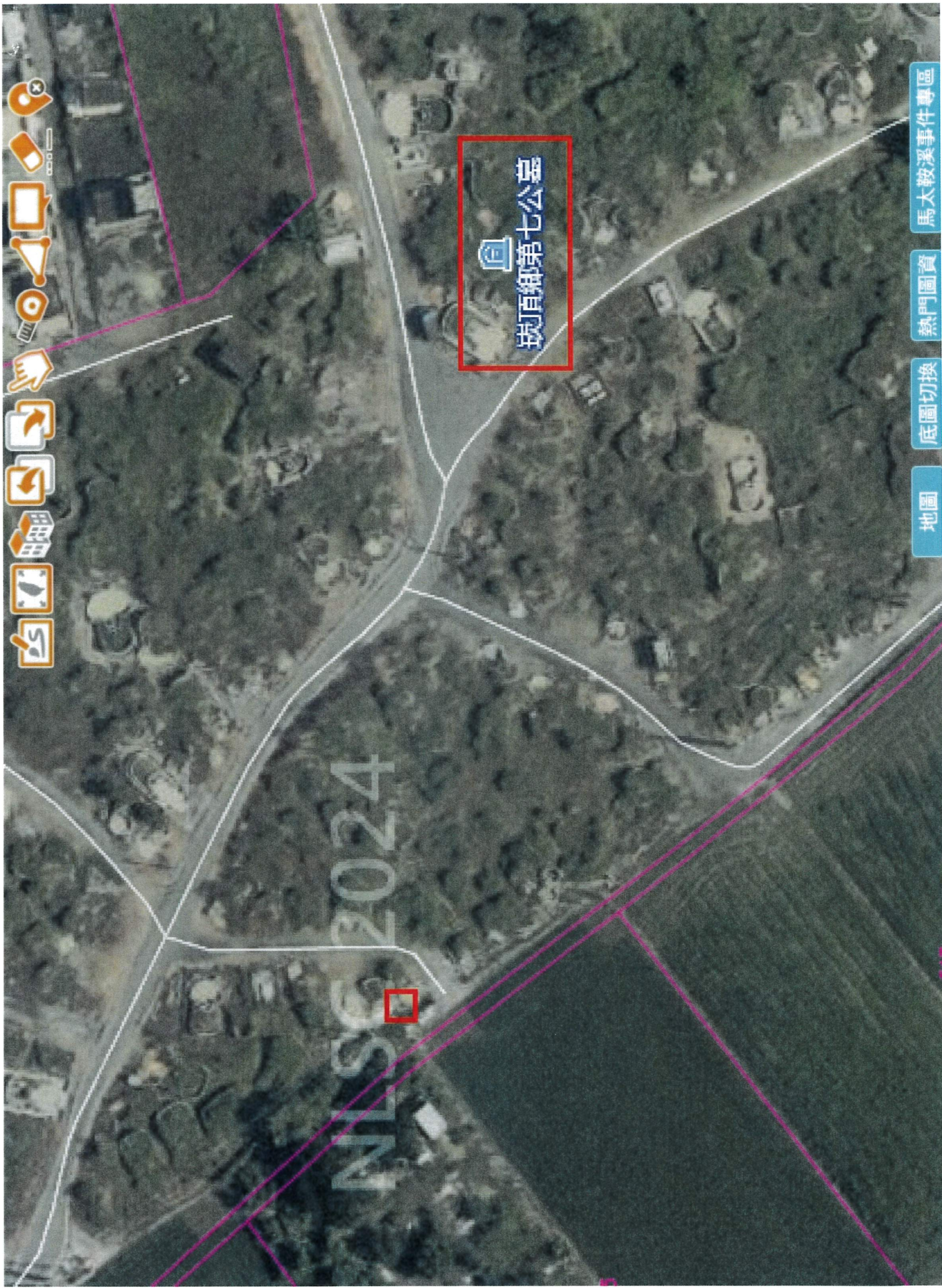
本案依分層負責規定授權承辦人員鄭麗君核發



比例尺：1/2000

原比例尺：1/500
屏東縣東港地政事務所





拔頂鄉第七公墓

NLSG 2024

- 地圖
- 底圖切換
- 熱門圖資
- 馬太鞍溪事件專區