

檔 號：

保存年限：

新北市政府 公告

發文日期：中華民國115年3月30日

發文字號：新北府民殯字第1155113226號

附件：地籍謄本、地籍圖及遷葬範圍示意圖各1份



主旨：公告本市林口第一公墓（部分範圍）有（無）主墳墓遷葬事項。

依據：殯葬管理條例第30條、第39條、第41條、內政部98年8月4日台內民字第0980139641號函及新北市政府辦理公共工程地上物查估拆遷補償救濟標準第26條。

公告事項：

- 一、旨揭墳墓所在地號：林口區寶林段39、40、51、52及62地號，共5筆地號。
- 二、遷葬原因：考量本市死亡人口逐年攀升，公立納骨塔需求亦逐年提高，為紓解本市公立納骨塔量體不敷使用情形及因應未來長期之需要，規劃於遷葬後興設林口第二納骨塔，爰辦理本案遷葬計畫。
- 三、遷葬期間：自115年4月1日（星期三）起至116年7月31日（星期六）止。
- 四、旨揭墓區應遷墳墓，本府已於墓前豎立標示，惟遷葬範圍內墳墓年代久遠，無法均以書面通知墓主，爰依內政部98年8月4日台內民字第0980139641號函釋，以公告代替書面通知範圍內各墓主自行遷葬。
- 五、合法墳墓依「新北市政府辦理公共工程地上物查估拆遷

補償救濟標準」(以下簡稱本標準)計算核發墳墓遷葬補償費。非依法設置之墳墓依本標準之合法墳墓補償費70%計算核發墳墓遷葬救濟金。

- 六、公告遷葬期間，請墓主或關係人攜帶身分證正本及正反面影本、受葬者除戶戶籍謄本正本(或死亡證明文件)及申請人與受葬者關係證明文件，至林口區公所申請墳墓起掘相關作業，經公所審核文件後約定會勘起掘日期，俟墳墓起掘後將起掘前、中、後照片併入原申請文件，據以核發起掘證明及遷葬補償費(救濟金)；未依前述程序辦理者，將不予核發遷葬補償費(救濟金)。另墳墓起掘結果無骨灰(骸)者，因無遷葬之可能，故不予核發遷葬補償費(救濟金)。
- 七、公告範圍內如經本府發現應遷墳墓未列入公告清冊者，由本府相關人員現場認定後補公告；經墓主發現者，通知本府殯葬管理處辦理現場會勘後補列。
- 八、公告期滿尚未自行起掘之墳墓，依殯葬管理條例第30條及第41條第2項，由本府殯葬管理處代為起掘並為必要處理後，存放於骨灰(骸)存放設施，不得異議。嗣後如有墓主及家屬認領、移奉，不得向本府申請相關遷葬補償，本府亦不向墓主及家屬收取代遷葬作業費。
- 九、本公告除於墳墓所在地公布外，並建置於本府民政局網頁(<https://www.ca.ntpc.gov.tw/>) (路徑為：首頁/民政局/最新消息/公告資訊)及本府殯葬管理處網頁(<https://www.mso.ntpc.gov.tw/index.jsp>)路徑為：首頁/公告資訊/公告資訊)周知。
- 十、如對本公告內容或遷葬作業有疑問，請洽：
- (一)新北市政府殯葬管理處綜合企劃課，電話：(02) 2257-1207 分機171-179。
- (二)新北市林口區公所民政課，電話：(02) 2603-3111分

機611。

市長侯友宜



土地建物查詢資料

新北市林口區寶林段 0039-0000地號

資料查詢時間：民國115年02月26日14時10分

頁次：1

***** 土地標示部 *****

登記日期：民國111年10月29日
地目：墓
使用分區：(空白)
民國115年01月
地上建物建號：(空白)
其他登記事項：分割自：8-2地號
重測前：南勢埔段頭湖小段0008-0014地號

登記原因：地籍圖重測
面積：*****170.33平方公尺
使用地類別：(空白)
公告土地現值：****5,963元/平方公尺

***** 土地所有權部 *****

(0001)登記次序：0002
登記日期：民國100年01月24日
原因發生日期：民國099年12月25日
所有權人：新北市
統一編號：0006500000
住址：(空白)
管理者：新北市政府殯葬管理處
統一編號：01880566
住址：新北市板橋區中正路560號
權利範圍：全部 *****1分之1*****
權狀字號：---(空白)字第-----號
當期申報地價：115年01月****1,183.0元/平方公尺
前次移轉現值或原規定地價：
066年10月 *****93.9元/平方公尺
歷次取得權利範圍：全部*****1分之1*****
其他登記事項：申請免繕發權利書狀：辦理公有土地權利登記
(資料顯示完畢)

登記原因：接管


列印人員：陳彥翔
收件號：115YB000380
查驗號碼：115YB000380REG8C1290F5D0454E3FA82E05CEC2B1E
本查詢資料結果之處理及利用應依個人資料保護法相關規定辦理。

新北市林口區地籍圖查詢資料

資料查詢時間：民國115年02月26日14時16分 收件號：115YB000385
土地坐落：新北市林口區寶林段39地號共1筆



列印人員：陳彥翔



比例尺：1/500

查驗碼：115YB000385PIC18A4240B2820A4E5F994DEF4101EB

土地建物查詢資料

新北市林口區寶林段 0040-0000地號

資料查詢時間：民國115年02月26日14時10分

頁次：1

***** 土地標示部 *****

登記日期：民國111年10月29日
地目：墓
使用分區：(空白)
民國115年01月
地上建物建號：(空白)
其他登記事項：分割自：8-2地號
因分割增加地號：8-27地號
重測前：南勢埔段頭湖小段0008-0015地號

登記原因：地籍圖重測
面積：*****296.76平方公尺
使用地類別：(空白)
公告土地現值：****2,900元/平方公尺

***** 土地所有權部 *****

(0001)登記次序：0002
登記日期：民國100年01月24日
原因發生日期：民國099年12月25日
所有權人：新北市
統一編號：0006500000
住址：(空白)
管理者：新北市政府殯葬管理處
統一編號：01880566
住址：新北市板橋區中正路560號
權利範圍：全部 *****1分之1*****
權狀字號：---(空白)字第-----號
當期申報地價：115年01月*****580.0元/平方公尺
前次移轉現值或原規定地價：
066年10月 *****102.8元/平方公尺
歷次取得權利範圍：全部*****1分之1*****
其他登記事項：申請免繕發權利書狀：辦理公有土地權利登記
(資料顯示完畢)

登記原因：接管

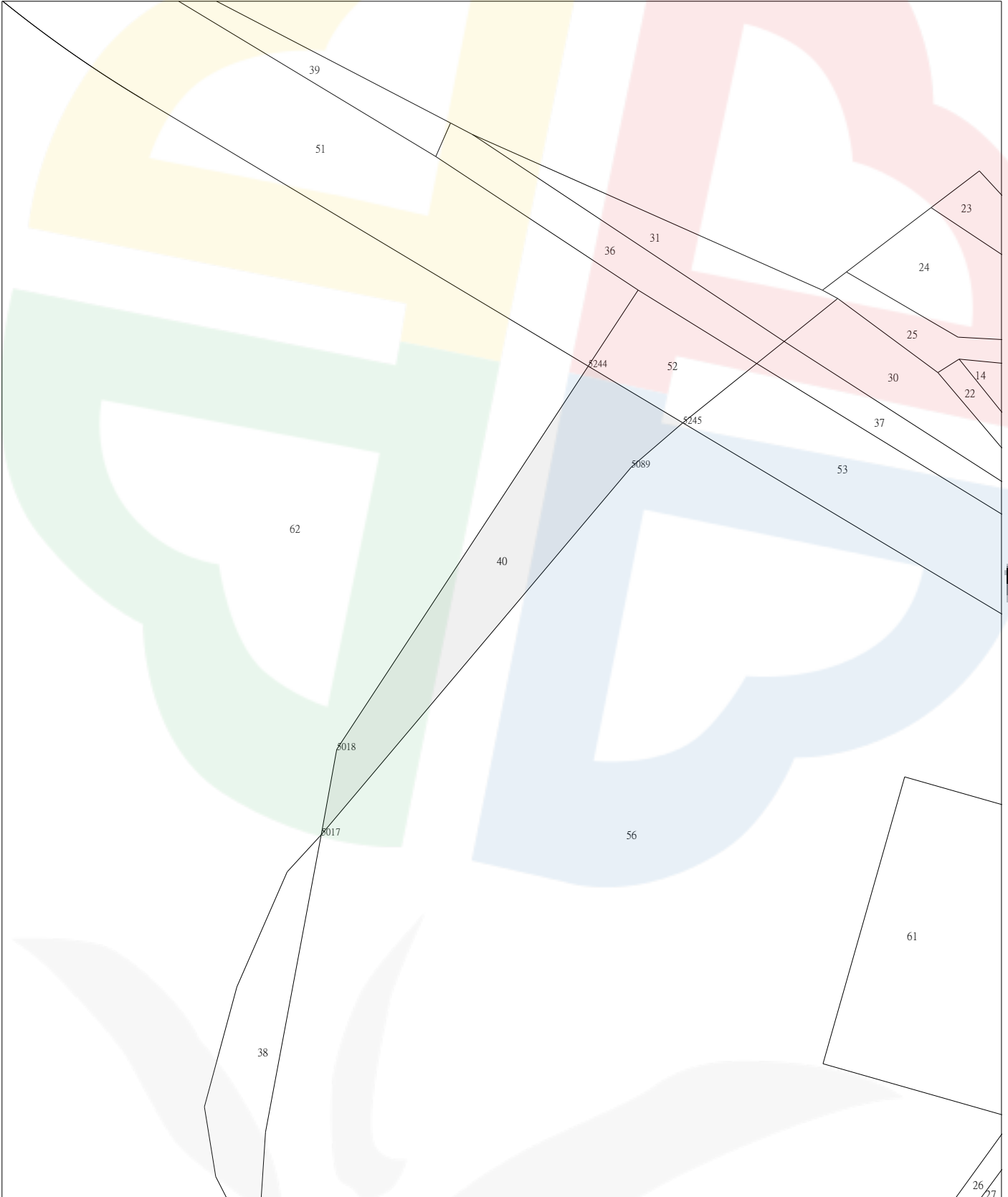
列印人員：陳彥翔
收件號：115YB000381
查驗號碼：115YB000381REGD13D60D648E241218DB50D8B9158C
本查詢資料結果之處理及利用應依個人資料保護法相關規定辦理。

新北市林口區地籍圖查詢資料

資料查詢時間：民國115年02月26日14時16分 收件號：115YB000386
土地坐落：新北市林口區寶林段40地號共1筆



列印人員：陳彥翔



比例尺：1/500

查驗碼：115YB000386PIC1F7DCF77E81004C00AEA772EAC7D6

土地建物查詢資料

新北市林口區寶林段 0051-0000地號

資料查詢時間：民國115年02月26日14時11分

頁次：1

土地標示部

登記日期：民國111年10月29日

登記原因：地籍圖重測

地目：墓

等則：--

面積：****1,275.67平方公尺

使用分區：(空白)

使用地類別：(空白)

民國115年01月 公告土地現值：****5,963元/平方公尺

地上建物建號：(空白)

其他登記事項：分割自：8-2地號

重測前：南勢埔段頭湖小段0008-0026地號

土地所有權部

(0001)登記次序：0002

登記日期：民國100年01月24日

登記原因：接管

原因發生日期：民國099年12月25日

所有權人：新北市

統一編號：0006500000

住址：(空白)

管理者：新北市政府殯葬管理處

統一編號：01880566

住址：新北市板橋區中正路560號

權利範圍：全部 *****1分之1*****

權狀字號：---(空白)字第-----號

當期申報地價：115年01月****1,183.0元/平方公尺

前次移轉現值或原規定地價：

066年10月 *****77.7元/平方公尺

歷次取得權利範圍：全部 *****1分之1*****

其他登記事項：申請免繕發權利書狀：辦理公有土地權利登記

〈 資料顯示完畢 〉

列印人員：陳彥翔

收件號：115YB000382

查驗號碼：115YB000382REGAA03862A6E8C48CFA55427B5706B2

本查詢資料結果之處理及利用應依個人資料保護法相關規定辦理。

新北市林口區地籍圖查詢資料

資料查詢時間：民國115年02月26日14時17分 收件號：115YB000387
土地坐落：新北市林口區寶林段51地號共1筆



列印人員：陳彥翔



比例尺：1/1000

原比例尺：1/500

查驗碼：115YB000387PIC18DE98EFB3B59420C8DAC99AA1ADD

土地建物查詢資料

新北市林口區寶林段 0052-0000地號

資料查詢時間：民國115年02月26日14時11分

頁次：1

***** 土地標示部 *****

登記日期：民國111年10月29日
地目：墓
使用分區：(空白)
民國115年01月
地上建物建號：(空白)
其他登記事項：分割自：8-15地號
重測前：南勢埔段頭湖小段0008-0027地號

登記原因：地籍圖重測
面積：*****95.63平方公尺
使用地類別：(空白)
公告土地現值：****5,963元/平方公尺

***** 土地所有權部 *****

(0001) 登記次序：0002
登記日期：民國100年01月24日
原因發生日期：民國099年12月25日
所有權人：新北市
統一編號：0006500000
住址：(空白)
管理者：新北市政府殯葬管理處
統一編號：01880566
住址：新北市板橋區中正路560號
權利範圍：全部 *****1分之1*****
權狀字號：---(空白)字第-----號
當期申報地價：115年01月****1,183.0元/平方公尺
前次移轉現值或原規定地價：
066年10月 *****78.4元/平方公尺
歷次取得權利範圍：全部*****1分之1*****
其他登記事項：申請免繕發權利書狀：辦理公有土地權利登記
(資料顯示完畢)

登記原因：接管

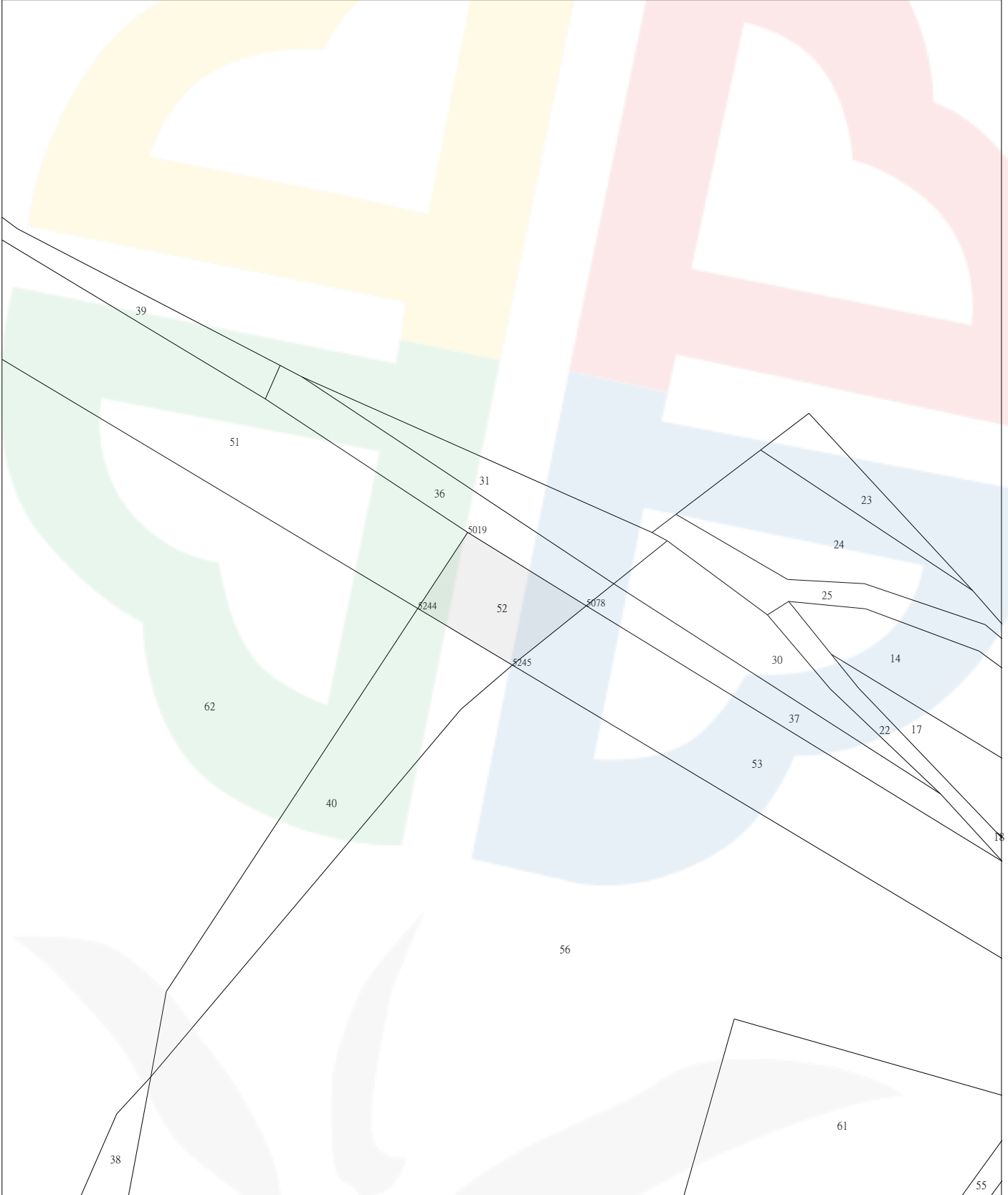
列印人員：陳彥翔
收件號：115YB000383
查驗號碼：115YB000383REG10E466DE1C1A4D449602B72B12F0C
本查詢資料結果之處理及利用應依個人資料保護法相關規定辦理。

新北市林口區地籍圖查詢資料

資料查詢時間：民國115年02月26日14時17分 收件號：115YB000388
土地坐落：新北市林口區寶林段52地號共1筆



列印人員：陳彥翔



比例尺：1/500

查驗碼：115YB000388PIC1165C558F0E274320BFF2217BB729

土地建物查詢資料

新北市林口區寶林段 0062-0000地號

資料查詢時間：民國115年02月26日14時12分

頁次：1

***** 土地標示部 *****

登記日期：民國114年11月11日
地目：墓
使用分區：(空白)
民國115年01月
地上建物建號：(空白)
其他登記事項：分割白：0008-0002地號
重測前：南勢埔段頭湖小段0008-0037地號
因分割增加地號：0062-0001、0062-0002地號

登記原因：分割
面積：***18,189.67平方公尺
使用地類別：(空白)
公告土地現值：****2,900元/平方公尺

***** 土地所有權部 *****

(0001) 登記次序：0002
登記日期：民國100年01月24日
原因發生日期：民國099年12月25日
所有權人：新北市
統一編號：0006500000
住址：(空白)
管理者：新北市政府殯葬管理處
統一編號：01880566
住址：新北市板橋區中正路560號
權利範圍：全部 *****1分之1*****
權狀字號：---(空白)字第-----號
當期申報地價：115年01月*****580.0元/平方公尺
前次移轉現值或原規定地價：
066年10月 *****100.0元/平方公尺
歷次取得權利範圍：全部*****1分之1*****
其他登記事項：申請免繕發權利書狀：辦理公有土地權利登記
(資料顯示完畢)

登記原因：接管

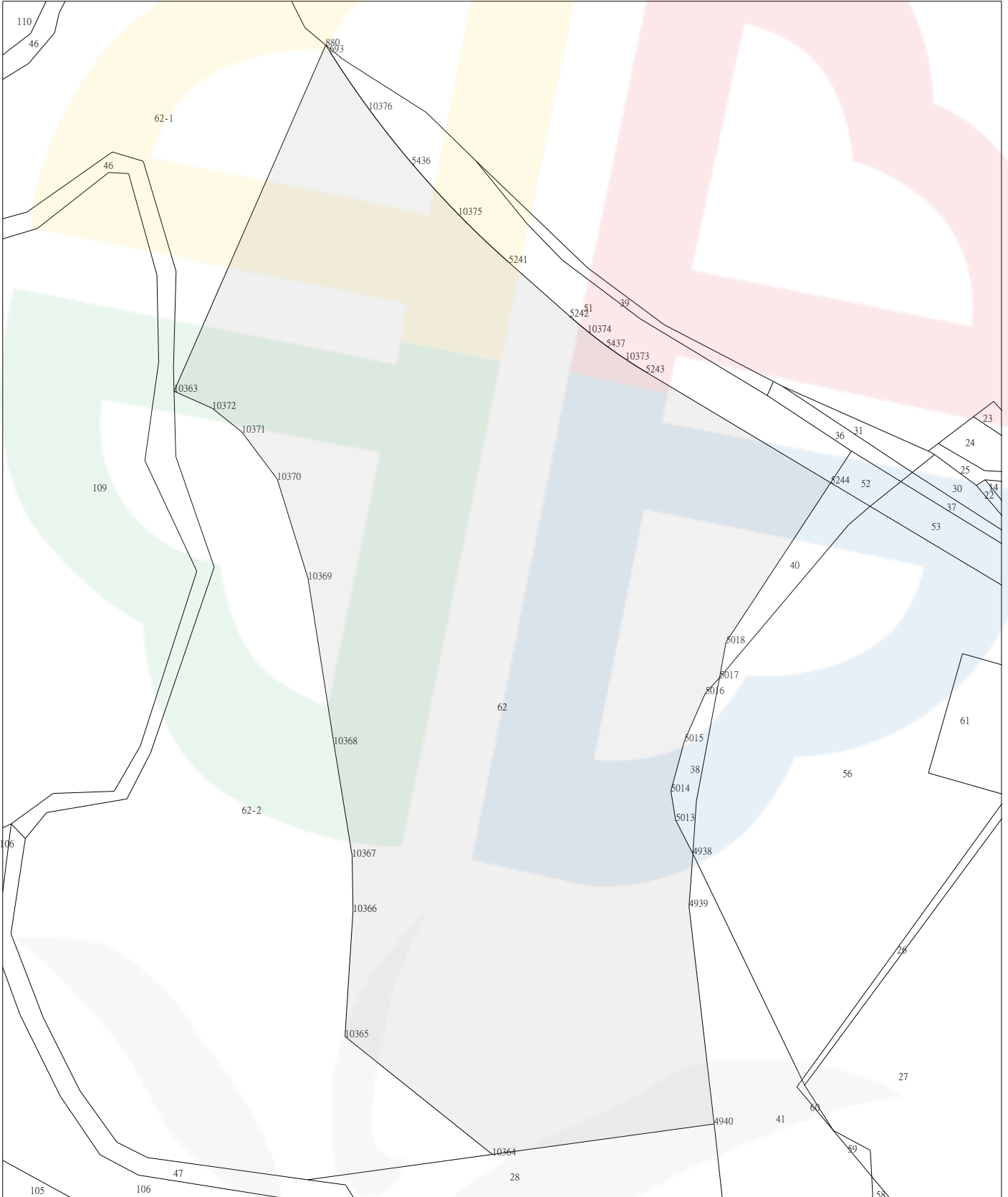
列印人員：陳彥翔
收件號：115YB000384
查驗號碼：115YB000384REGE7555DB5D0E144988BD5F048FAE46
本查詢資料結果之處理及利用應依個人資料保護法相關規定辦理。

新北市林口區地籍圖查詢資料

資料查詢時間：民國115年02月26日14時18分 收件號：115YB000389
土地坐落：新北市林口區寶林段62地號共1筆



列印人員：陳彥翔



比例尺：1/1200

原比例尺：1/500

查驗碼：115YB000389PIC152A43207063B4DDDA8BA197EABA6



界址坐標表

謄本收件：115年02月26日14時18分 YB字第000389號

地號	點號	橫坐標 (X)	縱坐標 (Y)	地號	點號	橫坐標 (X)	縱坐標 (Y)
62	693	287456.556	2776065.882				
62	880	287455.692	2776067.255				
62	10363	287422.092	2775990.562				
62	10372	287430.530	2775986.808				
62	10371	287437.086	2775981.567				
62	10370	287444.952	2775971.086				
62	10369	287451.783	2775949.059				
62	10368	287457.485	2775912.575				
62	10367	287461.544	2775887.661				
62	10366	287461.738	2775875.404				
62	10365	287459.958	2775847.608				
62	10364	287492.599	2775821.484				
62	4940	287541.750	2775828.227				
62	4939	287536.177	2775876.444				
62	4938	287537.038	2775888.089				
62	5013	287533.207	2775895.573				
62	5014	287532.161	2775902.006				
62	5015	287535.159	2775913.073				
62	5016	287539.798	2775923.674				
62	5017	287542.939	2775927.091				
62	5018	287544.369	2775934.961				
62	5244	287567.566	2775970.300				
62	5243	287526.556	2775994.868				
62	10373	287522.137	2775997.656				
62	5437	287517.852	2776000.645				
62	10374	287513.710	2776003.828				
62	5242	287509.720	2776007.200				
62	5241	287496.219	2776019.153				
62	10375	287485.075	2776029.751				
62	5436	287474.713	2776041.114				
62	10376	287465.194	2776053.175				



林口第一公墓(部分範圍)遷葬範圍



▲遷葬範圍示意圖